

СОГЛАСОВАНО

Начальник ОГИБДД

МО МВД РФ «Бугурусланский»

майор полиции

В.А. Чернов

« » 2023 г.




УТВЕРЖДАЮ

Заведующий МБДОУ «Детский сад №3»

Л.Р. Шестова

«24» 09 2023 г.



ПАСПОРТ

дорожной безопасности

муниципального бюджетного дошкольного
образовательного учреждения МО «город БУгуруслан»
«Детский сад №3» «Чулпан»

Бугуруслан, 2023 г.

Общие сведения

Муниципальное бюджетное дошкольное образовательное учреждение муниципального образования «город Бугуруслан» «Детский сад №3» «Чулпан»

Тип ОУ муниципальное бюджетное дошкольное образовательное учреждение

Юридический адрес: 461630 Оренбургская область, г. Бугуруслан, улица Широкая, 27

Фактический адрес: 461630 Оренбургская область, г. Бугуруслан, улица Широкая, 27

Руководители ОУ:

заведующий Шестова Лиана Рафкатовна телефон 8(35352)66150

Ответственные работники муниципального органа образования:

ведущий специалист Краснова Любовь Константиновна телефон 8(35352) 3-01-99

Ответственные от Госавтоинспекции:

Инспектор по пропаганде безопасности дорожного движения Зайцев Сергей Владиславович телефон 8(35352) 4-27-69

Ответственные работники за мероприятия по профилактике детского травматизма в ДООУ : Шестова Лиана Рафкатовна телефон 8(35352) 66150

Количество воспитанников МБДОУ «Детский сад №3» 49 человек

Наличие уголка по БДД: имеется, фойе общего пользования, групповых помещениях

Наличие автобуса в ОУ не имеется

Время работы в ДООУ: 7.30-19.30, выходные суббота, воскресенье, праздничные дни

Телефоны оперативных служб

Пожарная служба 01

Полиция 02 6-20-00

Скорая помощь 03

Служба спасения 04

Единая дежурная диспетчерская служба МО «город Бугуруслан» -05

Тревожная кнопка (ОХРАНА) 2-37-09 2-37-00

Содержание

План -схемы муниципального бюджетного дошкольного образовательного учреждения
муниципального образования «город Бугуруслан» «Детский сад №3» «Чулпан»

1. Район расположения детского сада, пути движения транспортных средств и детей с родителями
 - 1.1 Пояснительная записка плана схемы района расположения детского сада;
2. Организация дорожного движения в непосредственной близости от дошкольного учреждения с размещением соответствующих технических средств , маршруты движения детей с родителями и расположение парковочных мест
 - 2.1 Пояснительная записка схемы организации дорожного движения в непосредственной близости от дошкольного учреждения с размещением соответствующих технических средств , маршруты движения детей с родителями и расположение парковочных мест
3. Пути движения транспортных средств к местам разгрузки/погрузки и рекомендуемые безопасные пути передвижения детей по территории образовательных учреждений
 - 3.1 Пояснительная записка схемы пути движения транспортных средств к местам разгрузки/погрузки и рекомендуемые безопасные пути передвижения детей по территории образовательных учреждений

Приложения

План-схемы МБДОУ «Детский сад №3»:

1. План схема района расположения МБДОУ «Детский сад №3» пути движения транспортных средств и детей с родителями
2. Схема организации дорожного движения организации дорожного движения в непосредственной близости от дошкольного учреждения с размещением соответствующих технических средств , маршруты движения детей с родителями и расположение парковочных мест
3. Пути движения транспортных средств к местам разгрузки/погрузки и рекомендуемые безопасные пути передвижения детей по территории образовательных учреждений

1.1 Пояснительная записка плана-схемы района расположения МБДОУ «Детский сад №3»

1. Район расположения МБДОУ «Детский сад №3» (далее по тексту детский сад) определяется группой жилых домов, зданий и улично-дорожной сетью с учетом остановок общественного транспорта, центром которого является непосредственно ДОУ.

2. Территория, указанная в схеме, включает в себя:

- детский сад;
- жилые дома, в которых проживает большая часть детей детского сада
- автомобильные дороги и тротуары
- МБОУ СОШ №2, магазины, мечеть, парк им Мусы Джалиля, ООО «Сбербанк», где педагоги проводят экскурсии;

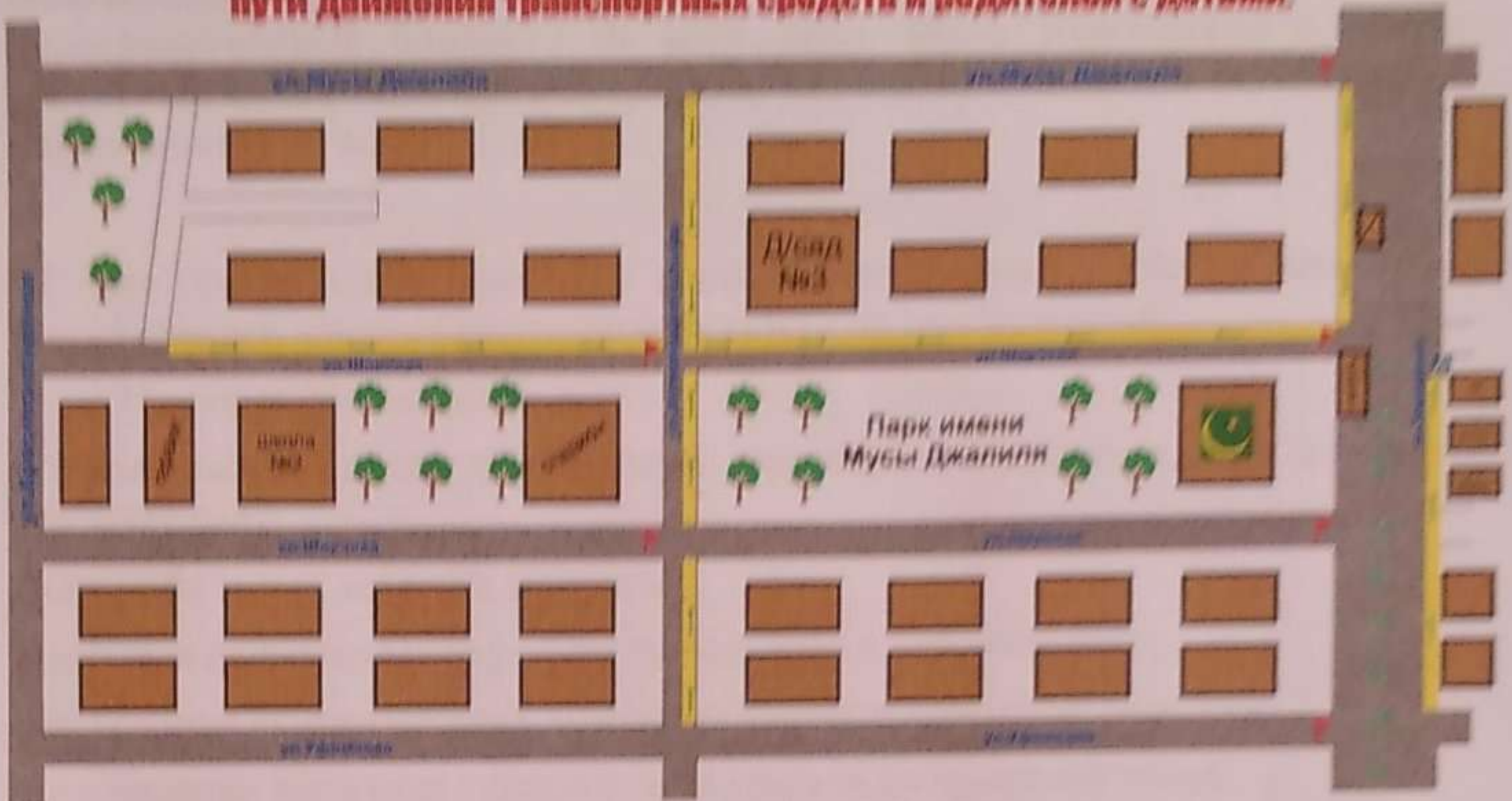
3. На схеме обозначено:

- расположение жилых домов, зданий и сооружений;
- сеть автомобильных дорог;
- пути движения транспортными средствами;
- пути движения детей с родителями в/из детского сада
- уличные пешеходные переходы;
- название улиц;
- ограждение ОУ.

Схема определяет общее представление о районе расположения детского сада. Для изучения безопасности движения детей с родителями на схеме обозначены наиболее частые пути движения детей с родителями от дома к детскому саду и обратно.

При исследовании маршрутов движения детей с родителями обратите особое внимание опасным зонам, где часто дети с родителями пересекают проезжую часть не по пешеходному переходу.

План - схема ОУ
План схема района расположения ОУ,
пути движения транспортных средств и родителей с детьми.



УСЛОВНЫЕ ОБОЗНАЧЕНИЯ:

- | | | | | |
|----------------|--------------------|------------------|--|---------------------------------|
| - опасная зона | - газон | - знак перехода | - движение родителей с детьми в изд. образовательного учреждения | - движение транспортных средств |
| - тротуар | - жилой застройкой | - проезжая часть | | |

2.1 Пояснительная записка схемы организации дорожного движения непосредственной близости от образовательного учреждения с размещением соответствующих технических средств, маршруты движения детей, расположение парковочных мест.

1. Схема организации дорожного движения ограничена автомобильными дорогами, находящимися в непосредственной близости от детского сада;

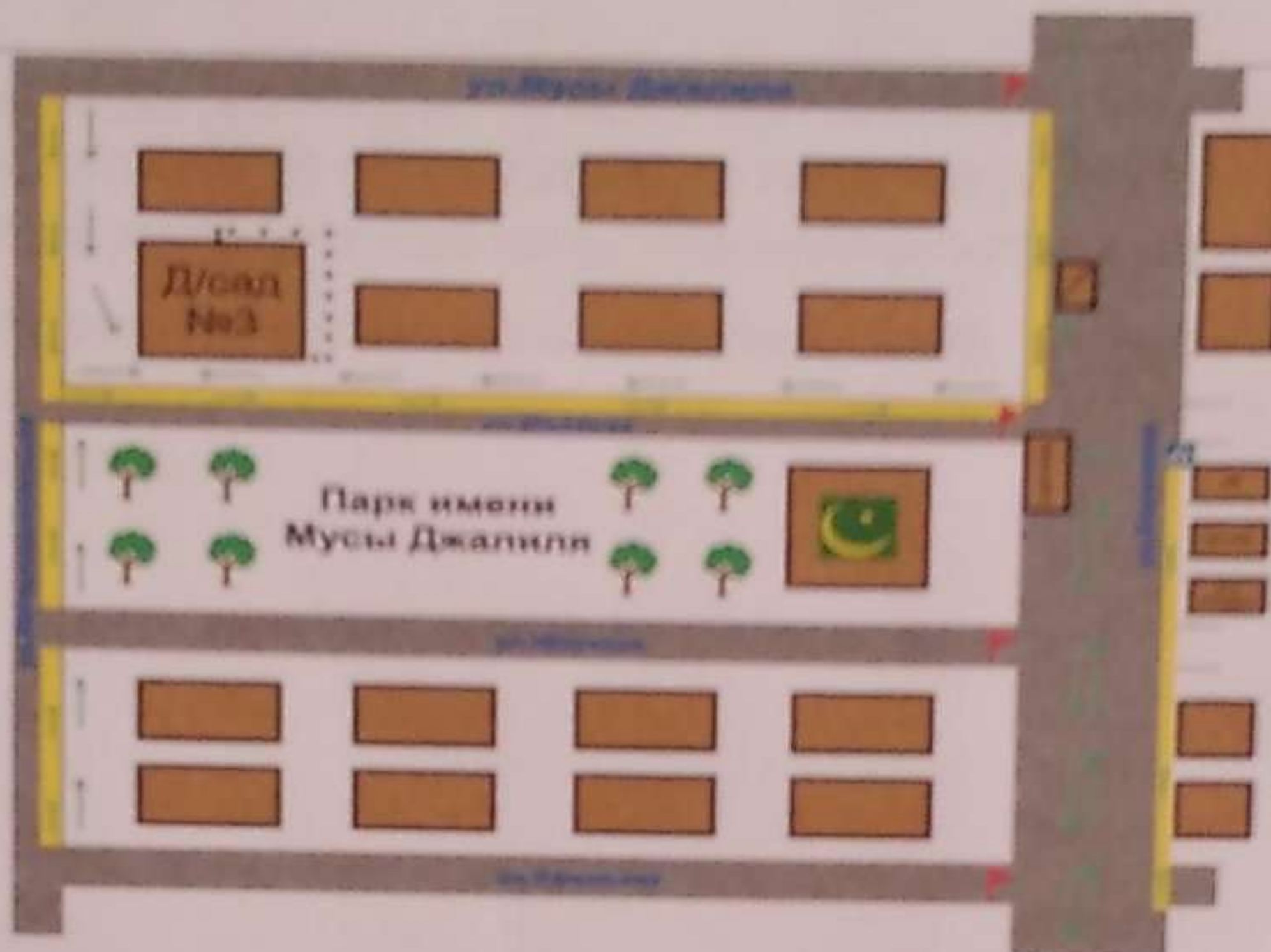
2. На схеме обозначено:

- здание детского сада с указанием территории, принадлежащей непосредственно детскому саду;
- автомобильные дороги и тротуары;
- уличные пешеходные переходы на подходах к детскому саду;
- дислокация существующих дорожных знаков и дорожные разметки;
- направление движения транспортных средств по проезжей части;
- направление безопасного маршрута движения детей с родителями;

3. На схеме указано расположение остановок маршрутных транспортных средств и безопасные маршруты движения детей с родителями от остановочного пункта к детскому саду и обратно;

4. Парковочных мест около детского сада не имеется.

Схема организации дорожного движения в непосредственной близости от образовательного учреждения с размещением соответствующих технических средств, маршруты движения детей и расположение парковых мест.



УСЛОВНЫЕ ОБОЗНАЧЕНИЯ:

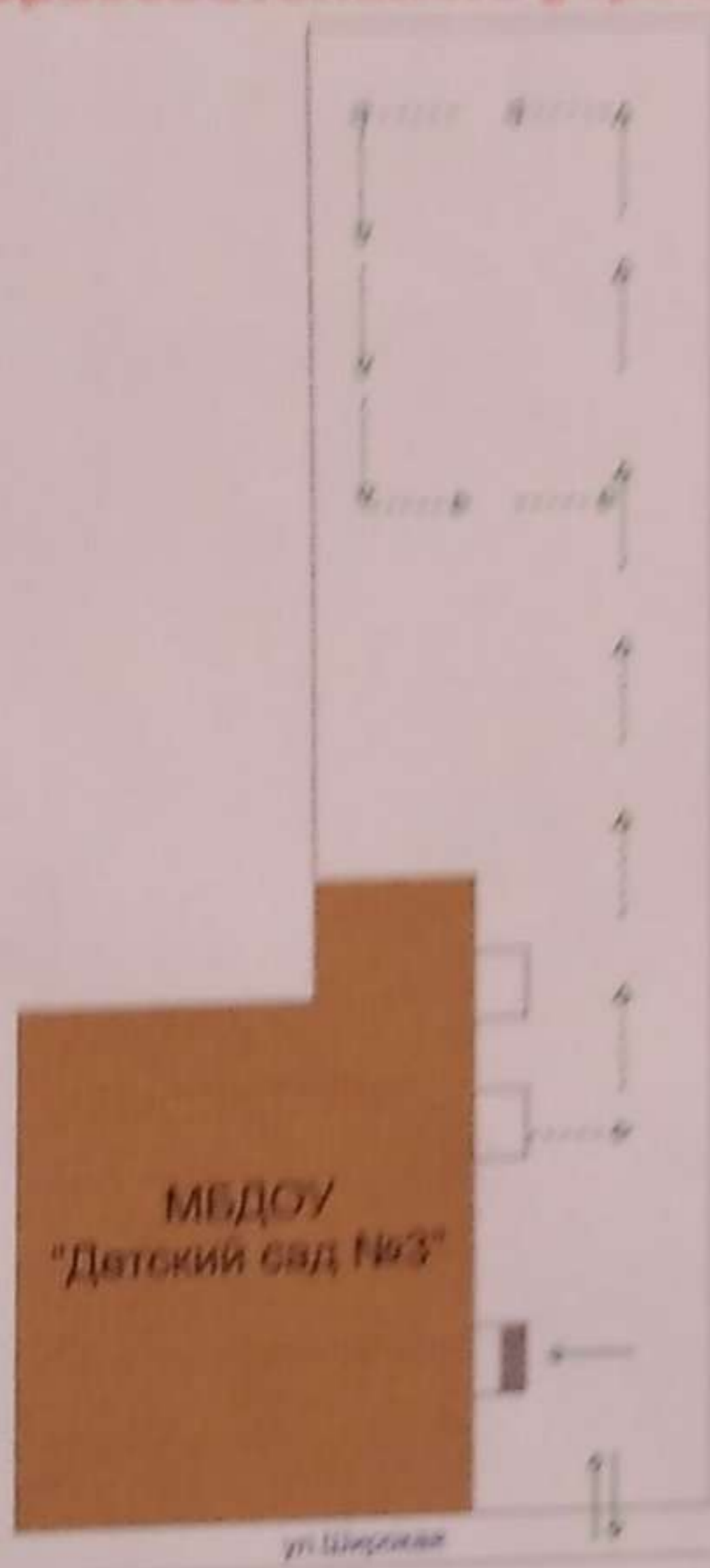
- > - движение родителей с детьми к (от) образовательного учреждения
- > - движение транспортных средств
- > - ограждение образовательного учреждения

3.1 **Пояснительная записка схемы пути движения транспортных средств к местам разгрузки/погрузки и рекомендуемые пути передвижения детей по территории образовательного учреждения.**

На схеме указывается примерная траектория движения транспортных средств по территории детского сада. В том числе место погрузки/разгрузки, а также безопасный маршрут движения детей во время погрузочно-разгрузочных работ.

В целях обеспечения безопасного движения детей по территории детского сада необходимо исключить пересечение пути движения детей и пути движения транспортных средств.

Путы движения транспортных средств и места разгрузки/погрузки и реконвальной пути передвижения детей по территории образовательного учреждения



- ⇄ - въезд/выезд грузовых транспортных средств
- - движение грузовых транспортных средств
- - место загрузки/погрузки
- ⋯→ - движение детей на территории образовательного учреждения